

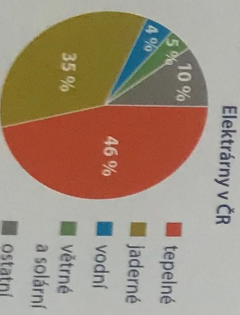
Obr. 7 – Český Krumlov – unikátní je podivaná na historické centrum obklopené meandrem řeky Vltavy, takéž zapasné do seznamu světového dědictví UNESCO.



Obr. 8 – Rozmberský rybník – je největší rybník Jižních Čech a zároveň České republiky.



Obr. 9 – Jaderná elektrárna Temelín – je to elektrárna s největším výkonem v Čechách. Vyšela nedostatek energie v Jižních Čechách.

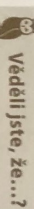


Obr. 10 – Podíl jednotlivých typů elektráren na výrobě elektrické energie v ČR

## Obyvatelstvo a sídla

Osidlování této oblasti bylo ovlivňováno především **obchodem a rybovým zlatem**. **Krajským městem jsou České Budějovice**. Jihočeský kraj má nejmenší hustotu zalidnění v ČR. Dalšími **velkými městy** jsou: **Písek, Strakonice a Jindřichův Hradec**.

Dopravní infrastruktura je nejslabším článkem Jihočeského kraje. Cpy, bi napojení na hlavní evropské tahy. V dřívějších dobách vedly krajem cesty spojující Prahu, hlavní město českého království, s Vídní, hlavním městem habsburské monarchie. **Trasa z Prahy do Rakouska** procházející krajem patří i v dnešní době mezi **významné mezinárodní dopravní tahy**. Nalezeme zde nejvýše položenou železnicí v ČR (Klubo, va Hůr – 995 m n. m.).



**Věděli jste, že...?**

Nejstarší koněspřežná dráha u nás vedla z Lince do Českých Budějovic. Sloužila především k nákladní dopravě. Konešpřežné dráhy byly předchůdcem dnešních železnic.

## Zemědělství

Na polích se pěstují obiloviny a brambory, u některých rybníků se rozvíjí chov kachen a drůbeže.

## Průmysl a těžba

Jižní Čechy jsou oblastí s tradicí **rybníkářství**. Největší tradici má v **Třeboňské pánvi**. V minulosti zde bylo vybudováno přes 7 000 rybníků, jejich výměra dnes činí téměř 30 000 hektarů. V současné době tvoří více než jednu **třetinu územní lesy**. Ty jsou významným zdrojem pro **dřevozpracující průmysl**.

Průmyslová výroba se koncentruje především v okolí Českých Budějovic, Táboru a Strakonice. V závislosti na rozloze lesů se v kraji rozvíjí **dřevozpracující průmysl** zabývající se **výrobou nábytku** nebo **tužek**. Světově nejvýznamnější producent tužek, sídlící v Českých Budějovicích, je firma **KOH-I-NOR**. Dále převažuje zpracovatelský průmysl s výrobou potravin a nápojů. Známý je především **pivovar Budějovický Budvar**.

Nedaleko Českých Budějovic se nachází **Jaderná elektrárna Temelín** (→ obr. 9). Samotná stavba je poměrně často kritizována řadou domácích i zahraničních ekologických aktivistů a organizací. Temelín je rovněž předmětem česko-rakouských politických debat.

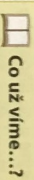
Jihočeský kraj **není bohatý na nerostné suroviny**. Převládá pouze těžba **štěrku, písku, tuhý a rašeliny**.

## Zajímavosti

V kraji se nachází spousta historických památek, například **zámky: Hluboká nad Vltavou** (→ str. 36, obr. 3), **Červená Lhota** (→ obr. 12), **Orlík a hrady Zvíkov a Landštejn**.

Mezi **městské historické rezervace** řadíme historická centra měst **České Budějovice, Český Krumlov** (→ str. 38, obr. 7), **Jindřichův Hradec, Slavonice, Tábor a Třeboň**. Lidovou architekturu zvanou **selešké baroko** si můžeme prohlédnout v **Holašovicích** (→ obr. 14).

Turisticky zajímavé nejsou pouze historické památky, ale také krásná v některých místech člověkem téměř nedotčená, přírodní krajina, například v **Boubínském a Žofínském pralesi**. Nevšedním zážitkem může být pro turisty celoročně otevřená **stezka korunami stromů Lipno** (→ obr. 13).



**Co už víme...?**

Jihočeský kraj je znám rozvíjným rybníkářstvím a lesnictvím. Přirodo patří k nejzachovalším v České republice. Přihranici umístění pomohlo rozvoji cestovního ruchu. Přirozenou hranici s Německem a Rakouskem tvoří Sumava a Novohradské hory. Nejvyšší horou je Plechy a nejdelší řekou Vltava. Krajským městem jsou České Budějovice, které proslovily firmou Koh-I-noor a pivem Budvar. Nalezeme zde také velké množství historických kulturních památek.


## 7 Otázky a úkoly k opakování

1. Charakterizuj polohu Jihočeského kraje.
2. Které průmyslové odvětví je nejrozvinutější v kraji i ČR?
3. Jmenuj největší rybník, největší nádrž, nejdelší řeku a nejvyšší horu kraje.
4. Kde v kraji můžeme navštívit zachovanou, člověkem téměř nedotčenou krajinu?

Obr. 13 – Stezka korunami stromů Lipno – první stezka svého druhu v ČR. Stezka je doplněna o naučné informace týkající se místní krajiny.



Obr. 15 – Kamenný most v Písku ze 13. století je nejstarším mostem v České republice a vede přes řeku Otavu cca 110 km jižně od hlavního města republiky. Most byl vybudován v gotickém slohu a jsou na něm umístěny repliky barokních soch a křížů.



Obr. 11 – Schwarzenberský plavební kanál – 52 km dlouhý vodní kanál spojoval povodí Vltavy a Dunaje. Kanál se do 60. let 20. století využíval k dopravě dřeva z šumavských lesů. V současnosti je z původní délky opraveno 11 km.



Obr. 12 – Červená Lhota – je renesanční vodní zámek pocházející ze 14. století. V dnešní době je častým cílem filmů.



Obr. 14 – Holašovice – jde o pozoruhodnou ukázkou selešského baroka, jedna z památek na seznamu světového dědictví UNESCO.