







Obr. 4 – Obecně zeměpisná mapa Jihočeského kraje s vybranými prvky

LEGENDA:

-  – zámek
-  – hrad
-  – vrchol
-  – jaderná el.
-  – skanzen
-  – lázně



Přírodní podmínky

Jihočeský kraj je známý rozsáhlou **rybníkářskou oblastí** a nádhernou zachovalou přírodou. Centrální část je tvořena **Jihočeskou kotlinou**, kde se rozkládají **dvě pánve**: **Českobudějovická** a **Třeboňská**.

Směrem na sever se rozprostírá **Středočeská pahorkatina** s **Brdy**. Z východu zasahuje **Českomoravská vrchovina**. Přírodní hranici s Rakouskem tvoří **Novohradské hory** s nádhernými zachovalými pralesovými rezervacemi a přírodními památkami. Jako příklad můžeme uvést **Žofínský** a **Hojnovodský prales** nebo památku **Terčino údolí** (→ obr. 5). S Německem hraničí **Šumavou**, která je čtvrtým nejvyšším pohořím v ČR. **Nejvyšším vrcholem** Šumavy a zároveň kraje je **Plechý** (1 378 m n. m. → str. 36, obr. 2). Také na Šumavě se nachází krásná pralesová rezervace – **Boubínský prales** (→ obr. 6).

Území kraje náleží do povodí **Vltavy** (úmoří **Severního moře**), která vzniká na soutoku Teplé a Studené Vltavy. Vltava je **nejdelší** řekou v ČR. Hlavními přítoky jsou **Malše**, **Lužnice** a **Otava**. Jihočeský kraj proslul **velkým množstvím rybníků**. **Největším rybníkem** kraje a současně ČR je **Rožmberk** (4,89 km² → str. 38, obr. 8) vybudovaný v Třeboňské pánvi. Kromě rybníků bylo v kraji, na řece Vltavě, vybudováno několik **vodních nádrží**. Mezi významné řadíme: **Lipno** (největší nádrž v ČR – 48,7 km²) a **Orlík** (nejhlubší nádrž v ČR – 74 m).

Pod **velkoplošně chráněné územní jednotky** nacházející se v kraji spadá: polovina **národního parku Šumava**, **CHKO Šumava**, **CHKO Třeboňsko** a **CHKO Blanský les**.



Obr. 5 – Terčino údolí – národní přírodní památka nedaleko Nových Hradů v údolí říčky Stropnice



Obr. 6 – Boubínský prales – rezervace byla vyhlášena v roce 1858. Některé stromy dosahují věku až 400 let. Stáří lesa se odhaduje na 12 000 let. Starším pralesem už je jen Žofínský prales, který není přístupný veřejnosti.