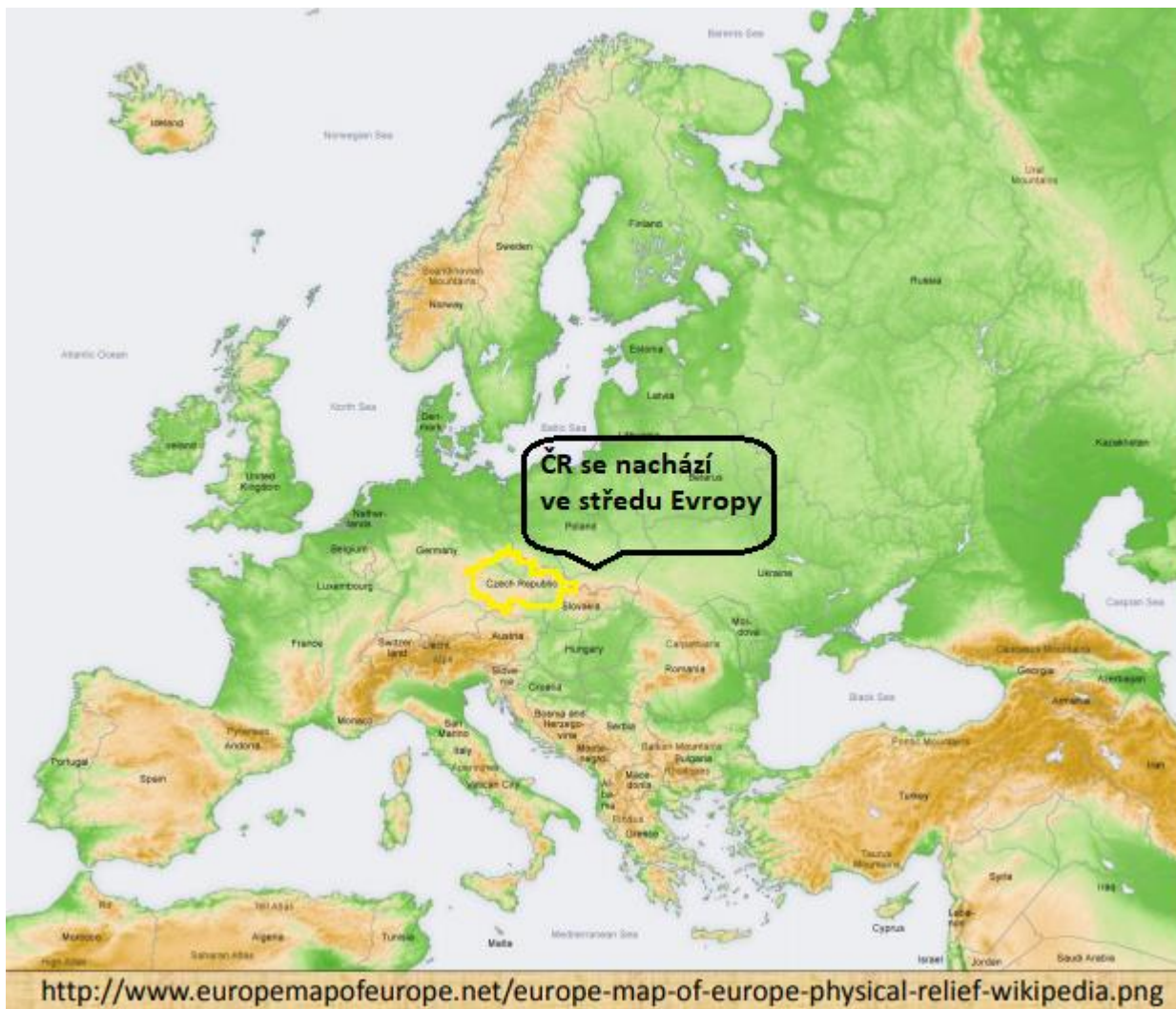


Evropa

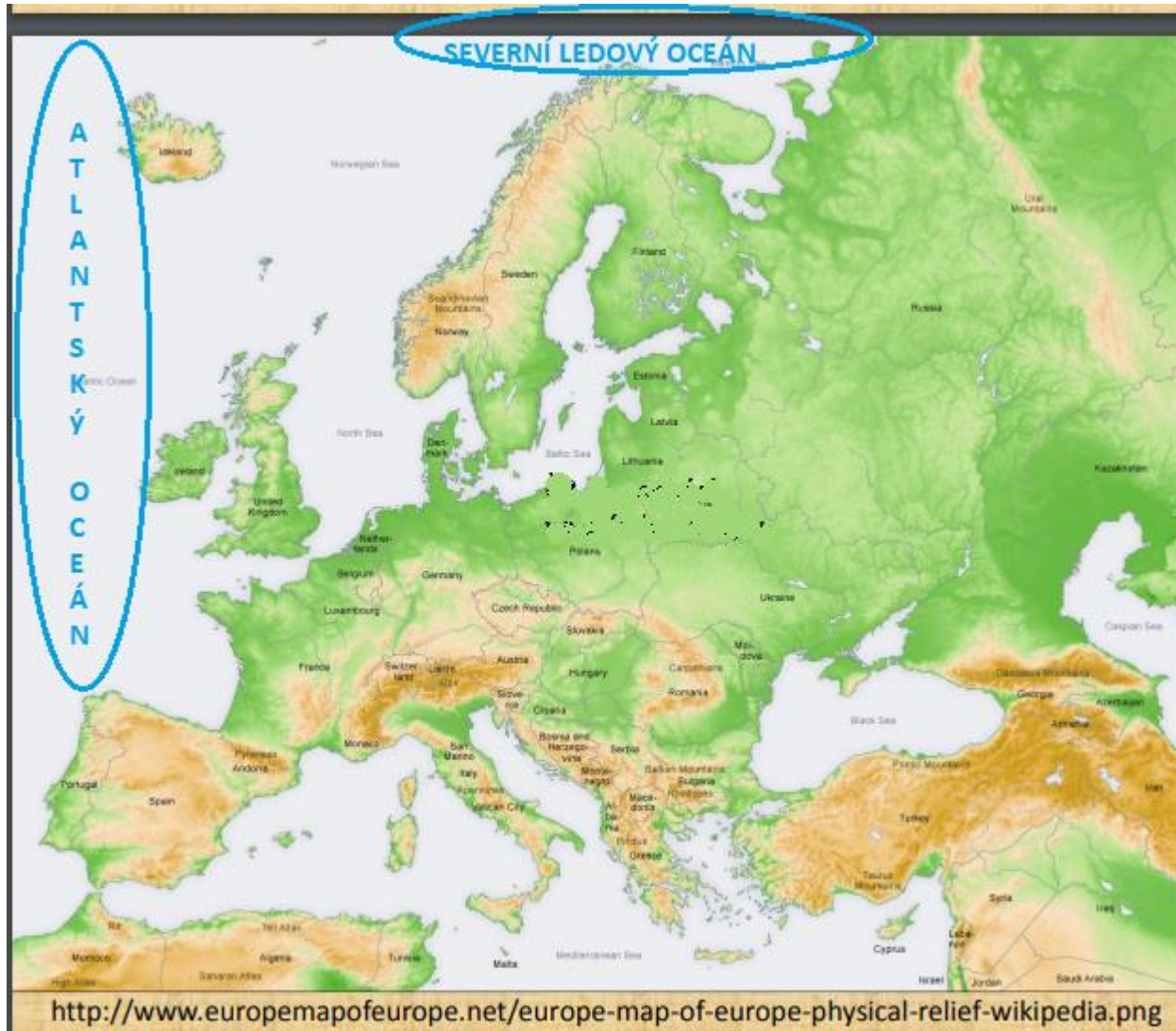
Poloha a povrch



Toto je světadíl – Evropa.



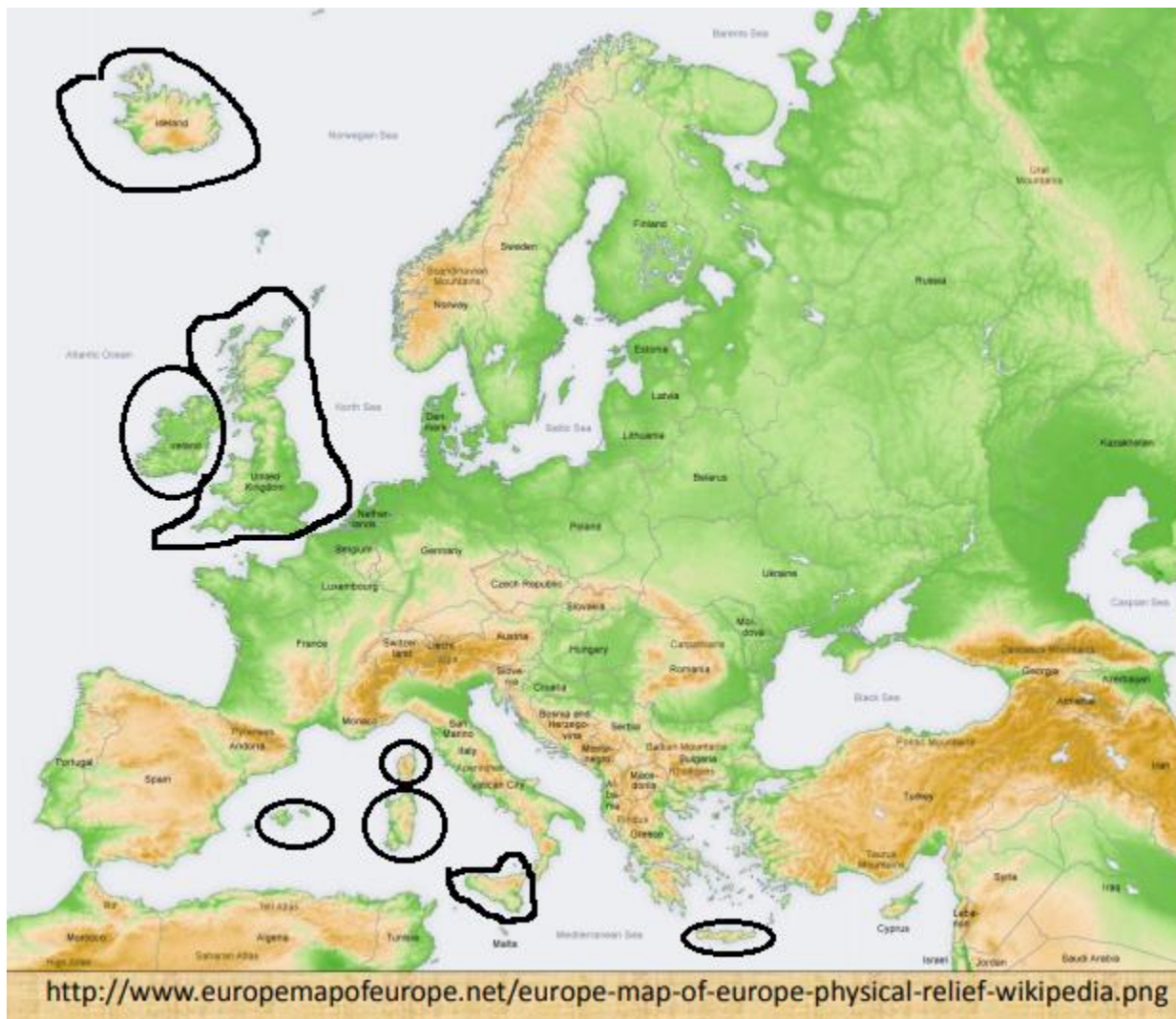
ČR je zvýrazněna žlutě.



Evropu obklopuje Atlantský oceán a Severní ledový oceán.



Červeně je znázorněna hranice mezi Evropou a Asií.



<http://www.europemapofeurope.net/europe-map-of-europe-physical-relief-wikipedia.png>

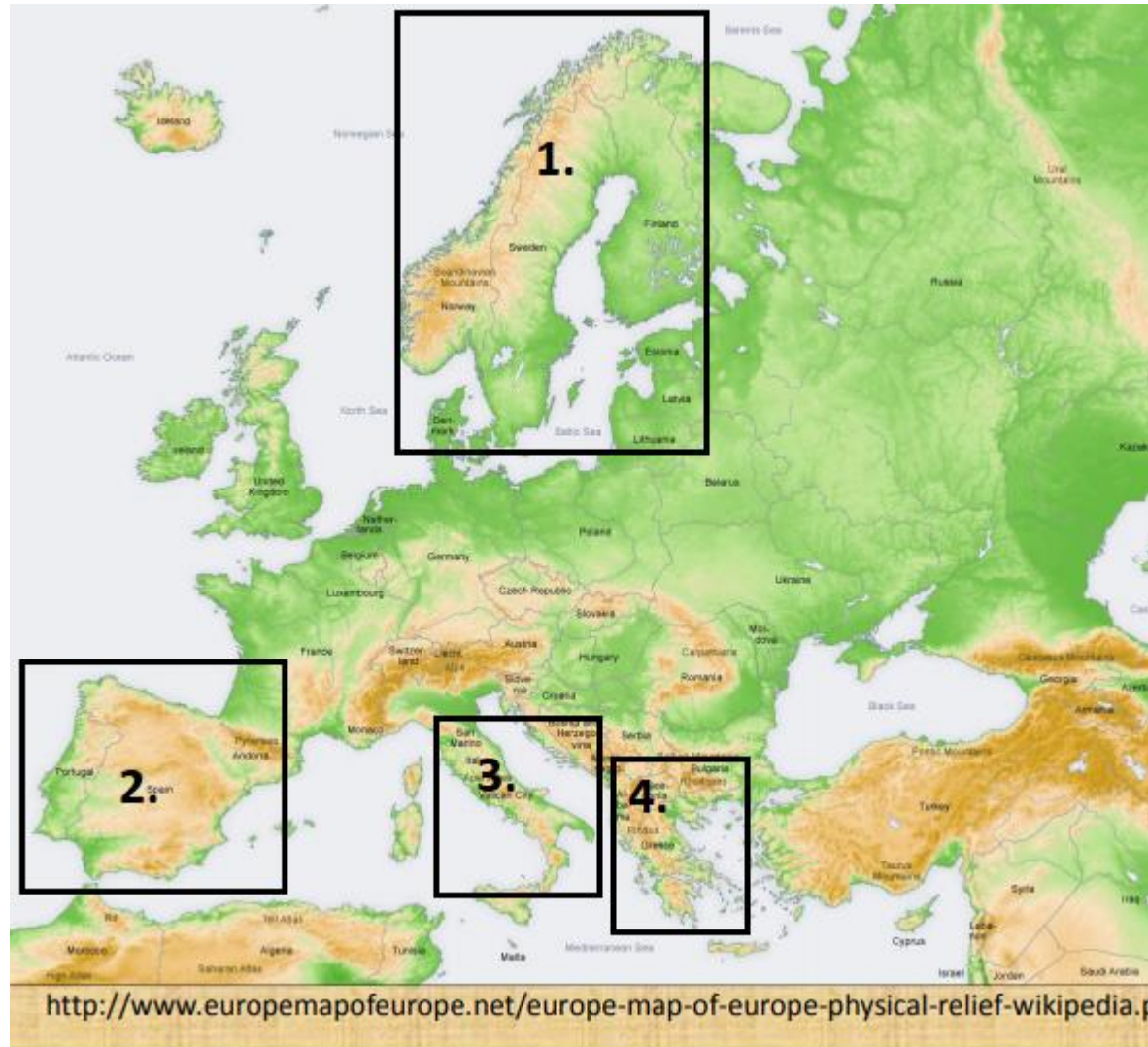
**V blízkosti pevniny se nachází množství ostrovů.
Ostrov je pevnina, která je ze všech stran obklopená vodou.**



Poloostrov je výběžek pevniny ze tří stran obklopený vodou.

Poloostrovy

1. Skandinávský
2. Pyrenejský
3. Apeninský
4. Balkánský





Doufám, že to je jasné!